**ZONAGE RÉGLEMENTAIRE**

**Niveau de contraintes**

- R — Zone de contraintes fortes
- BF — Zone de contraintes moyennes
- B — Zone de contraintes modérées
- BC — Zone de contraintes faibles
- Zone sans contraintes mais à recommandations

**Nature du risque**

- f — affaissement / effondrement
- t — Tassement
- g — Glissement de terrain
- p — Chute de pierres
- e — Zone évolutive

**chaque zone est référencée par deux indices alphabètiques au moins :**

**- la ou les lettre(s) majuscule(s) indique(nt) le niveau de contrainte à appliquer.**

**- la ou les lettres(s) minuscule(s) indique(nt) la nature du risque**

(niveau d'aléa décroissant quand séparation par virgule, équivalent dans le cas contraire)

# Commune : LIANCOURT-FOSSE (nord) Zonage réglementaire

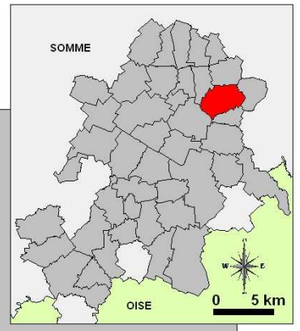


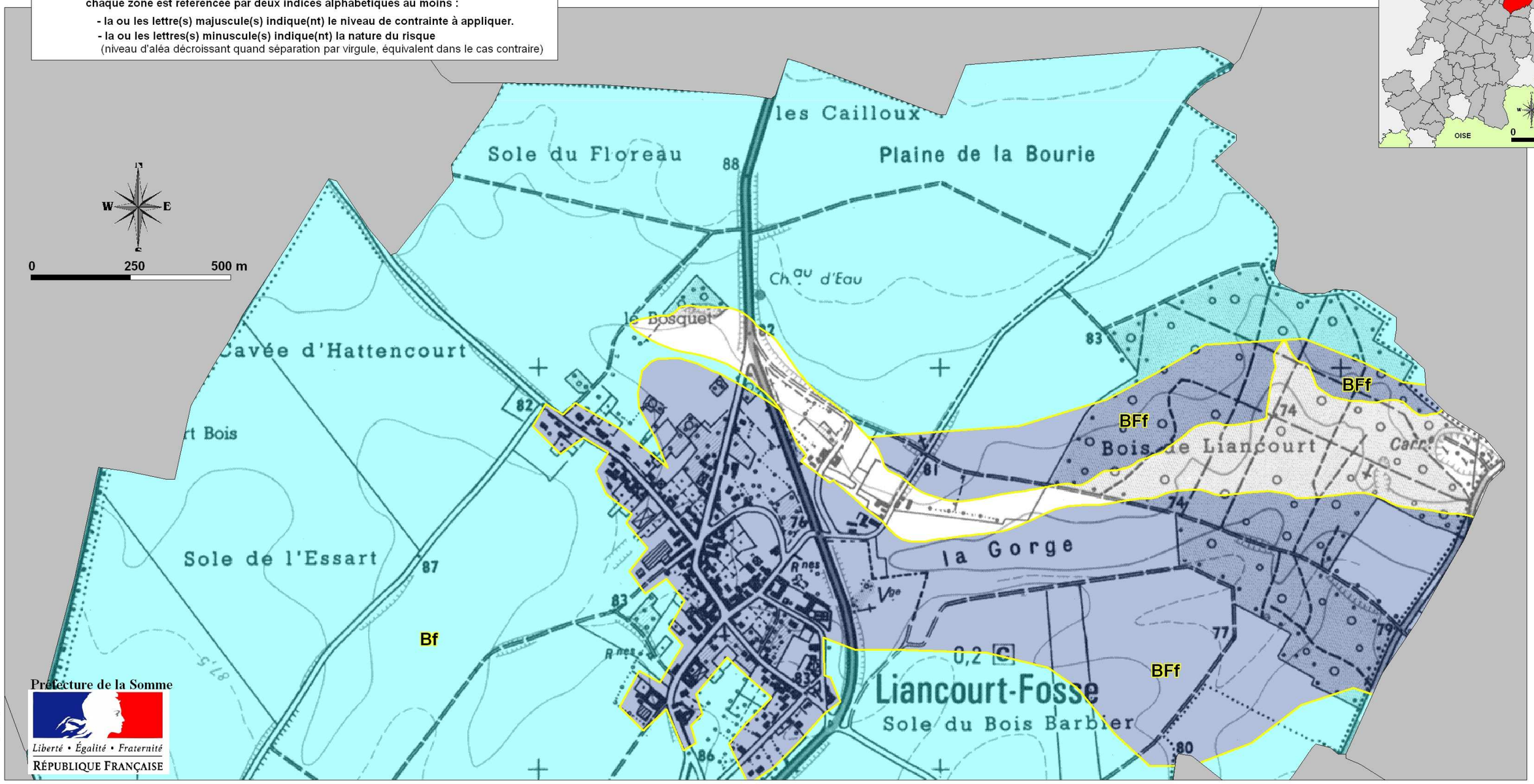


Préfecture de la Somme

Liberté • Égalité • Fraternité

RÉPUBLIQUE FRANÇAISE

Fond topographique 1/25 000 © IGN - 1999

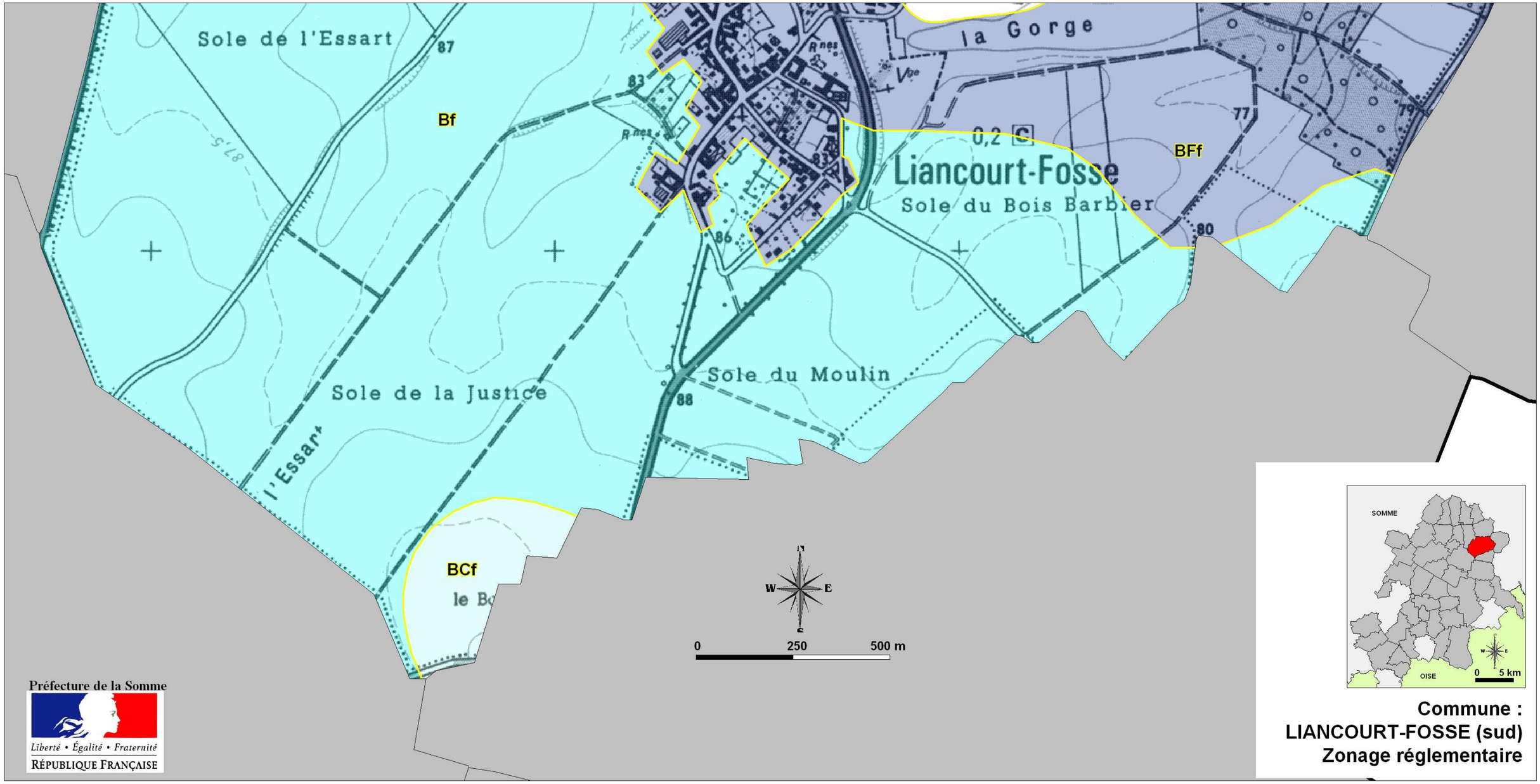


Préfecture de la Somme

Liberté • Égalité • Fraternité

RÉPUBLIQUE FRANÇAISE

Fond topographique 1/25 000 © IGN - 1999